

SATZUNG DER GEMEINDE ALTENKREMPE

ÜBER DEN IM ZUSAMMENHANG BEBAUTEN
ORTSTEIL DES DORFES PLUNKAU

Aufgrund des § 34 (2) Bundesbaugesetz (BBauG) in der Fassung der Bekanntmachung vom 18. August 1976 (BGBl. I S. 2256), zuletzt geändert durch Gesetz vom 6. Juli 1979 (BGBl. I S. 949) in Verbindung mit § 4 der Gemeindeverordnung (GO) für Schleswig-Holstein in der Fassung vom 11.11.1977, zuletzt geändert mit Gesetz vom 15.2.1978 (GVBl. Schl.-Holst. S. 410), wird nach Beschlussfassung durch die Gemeindevertretung vom 25.4.1982 folgende Satzung über den im Zusammenhang bebauten Ortsteil Plunkau erlassen:

PLANZEICHNUNG 1:2000

Kleine Wiese

Sandkoppel

Dorf Plunkau

Dorf Plunkau

Bötz

Schmale Stücken

Nullpunkt Burgsberg

ÜBERSICHTSPLAN m 1:10000
FÜR DIE SATZUNG DER GEMEINDE
ALTENKREMPE DORF PLUNKAU

VERMERKE AUS DEM VERFAHREN

1.) (Beschluss)

Die Satzung über den im Zusammenhang bebauten Ortsteil, bestehend aus der Planzeichnung, wurde am 25.4.1982 von der Gemeindevertretung beschlossen. Neustadt, den 16.12.1982 Der Bürgermeister: [Signature]

2.) (Genehmigung)

Die Genehmigung dieser Satzung wurde nach § 34 Abs. 2 i. V. mit § 6 BBauG mit Verfügung des Landrates des Kreises Ostholstein vom 19.8.1982 Az. 6410-003/285 Plunkau mit Zustimmung erteilt. Neustadt, den 16.12.1982 Der Bürgermeister: [Signature]

3.) (Auflagenerfüllung)

Die Auflagen wurden durch den satzungsändernden Beschluss der Gemeindevertretung vom erfüllt. Die Auflagenerfüllung wurde mit Verfügung des Landrates des Kreises Ostholstein vom Az. bestätigt. Neustadt, den Der Bürgermeister:





4.) (Ausfertigung)

Die Satzung über den im Zusammenhang bebauten Ortsteil wird hiermit ausfertigt. Neustadt, den 16.12.1982 Der Bürgermeister: [Signature]

5.) (Rechtsverbindlich)

Diese Satzung ist am 19.12.1982 mit der bewirkten Bekanntmachung der Genehmigung, sowie des Ortes und der Zeit der Auslegung rechtsverbindlich geworden und liegt auf Dauer öffentlich aus. Neustadt, den 20.12.1982 Der Bürgermeister: [Signature]

Planzeichenerklärung

Planzeichen	Erläuterung	Rechtsgrundlage
	Geltungsbereich der Satzung	§ 34 (2) BBauG
	Vorhandene bauliche Anlagen	
	Vorhandene Grundstücksgrenzen	
	Vorhandene Flurstücksbezeichnungen	

