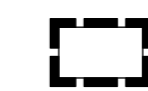


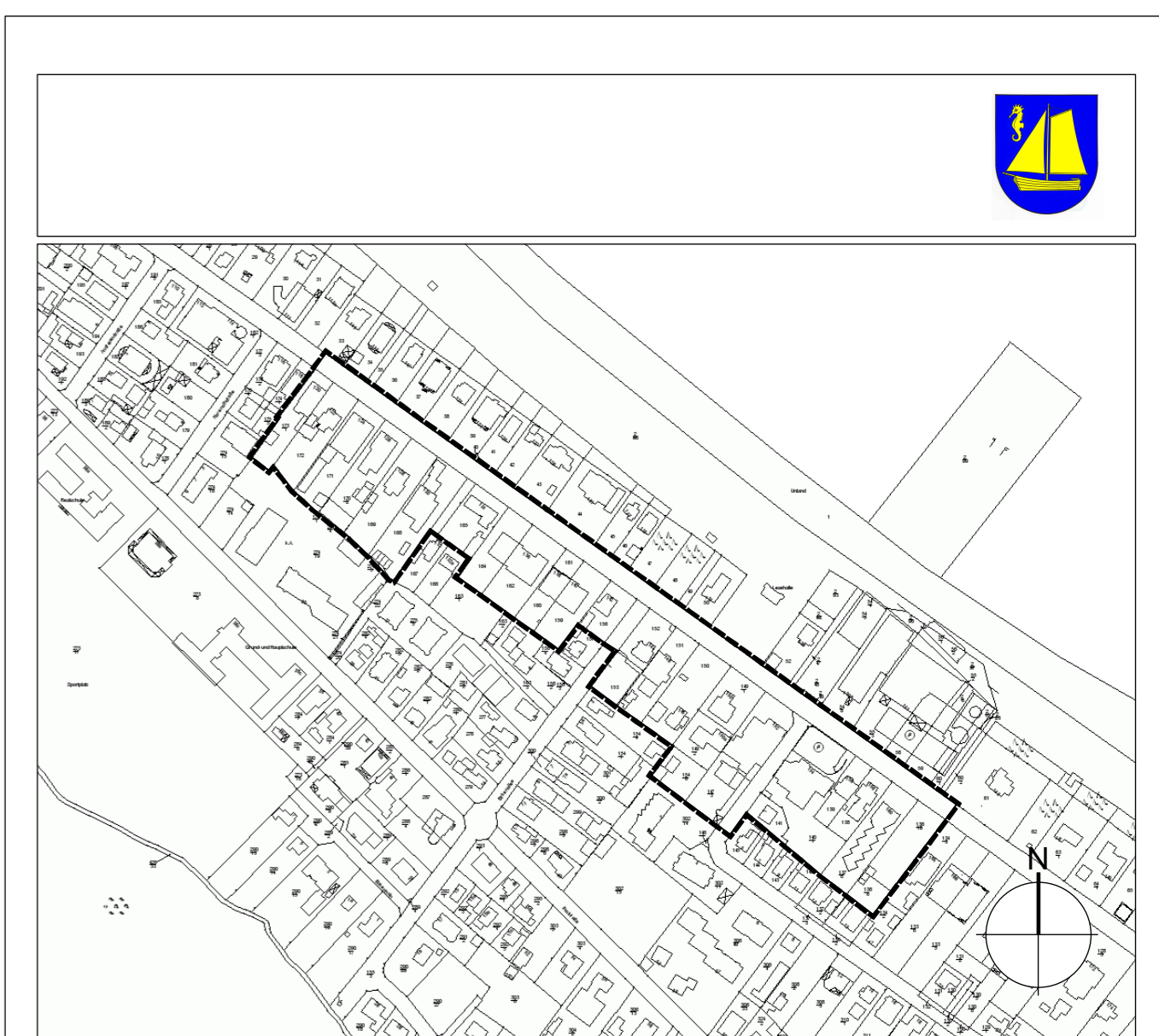
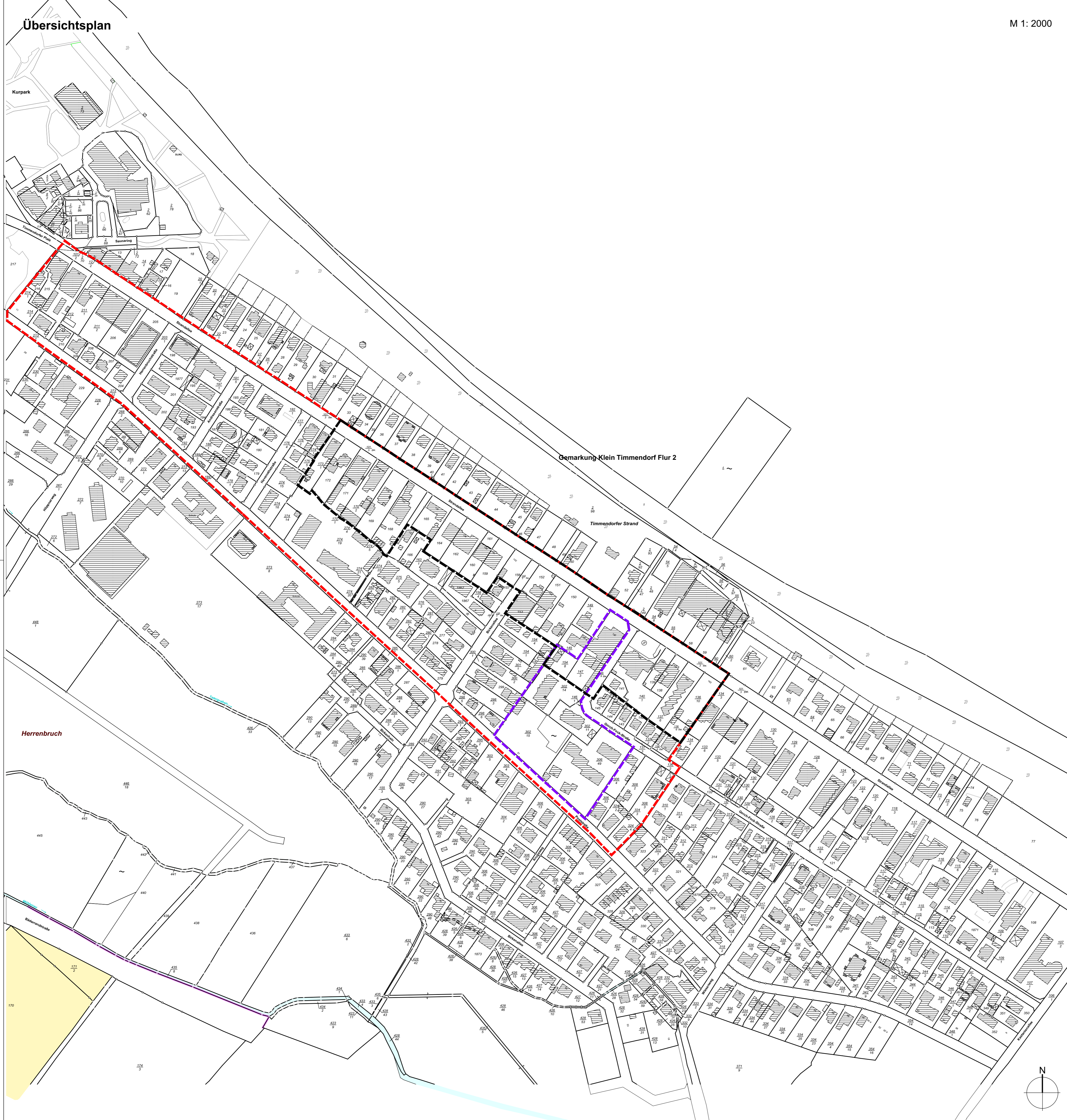


Anlage zur Satzung der Gemeinde Timmendorfer Strand über die Neuaufstellung des Bebauungsplans Nr.19.1, mit Kennzeichnung der überplanten Teilbereiche der 4.Änderung des Bebauungsplans Nr.19 vom 18.09.1985 und des Bebauungsplans Nr.19 vom 22.03.1976

ZEICHENERKLÄRUNG

-  Geltungsbereich der Satzung der Gemeinde Timmendorfer Strand über die Neuaufstellung des Bebauungsplans Nr.19.1 vom 23.03.2016
-  Geltungsbereich der Satzung der Gemeinde Timmendorfer Strand über die 4.Änderung des Bebauungsplans Nr.19 vom 18.09.1985
-  Geltungsbereich der Satzung der Gemeinde Timmendorfer Strand über den Bebauungsplans Nr.19 vom 22.03.1976



ANLAGE ZUR NEUAUFSTELLUNG DES BEBAUUNGSPLANS NR. 19.1

FÜR DAS GEBIET STRANDALLEE 120 bis 162